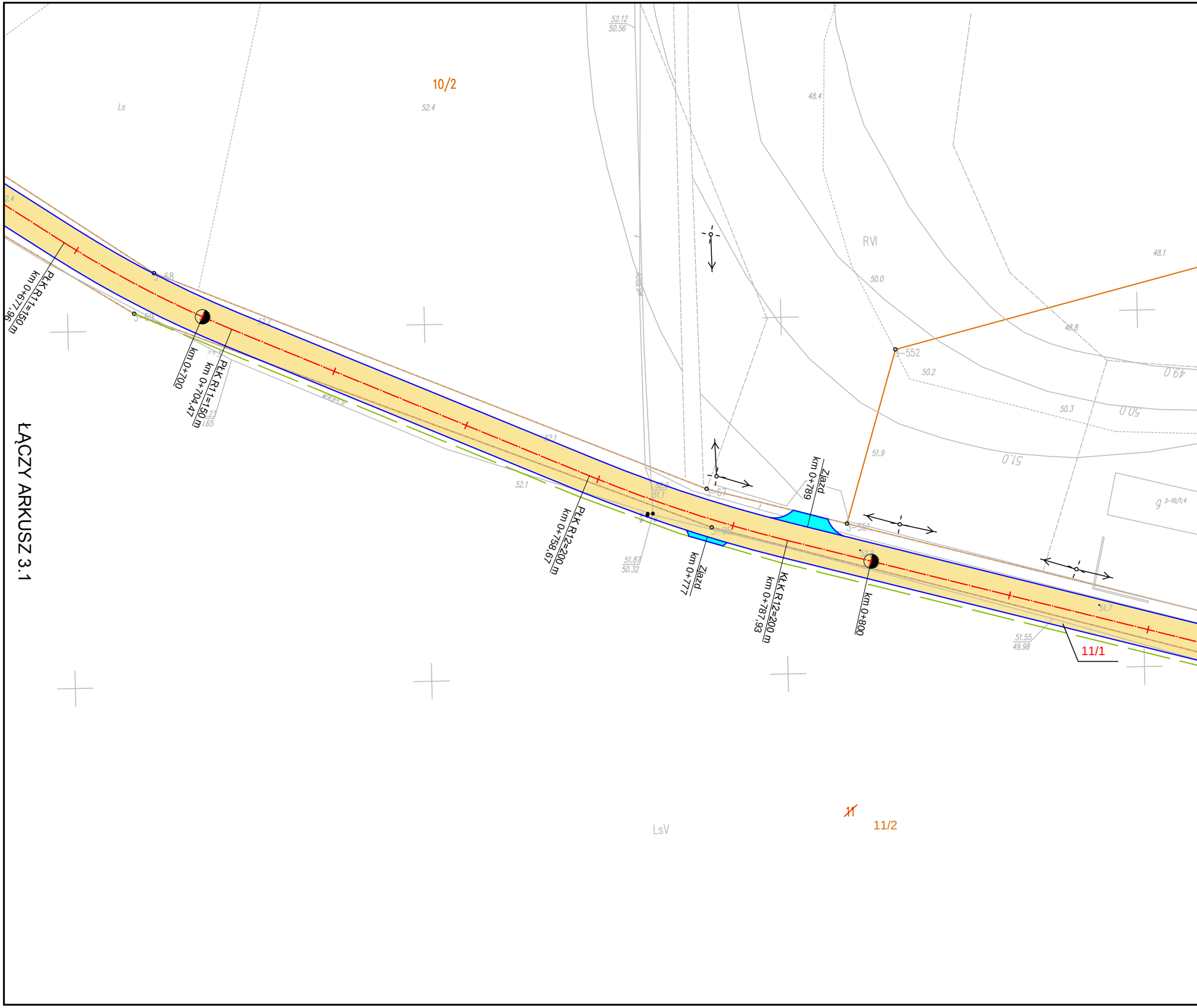
10/2
Ls
52.4
52.12
50.56
48.4
RVI
48.1
50.0
48.8
49.0
50.2
50.3
50.0
51.9
51.0
S-552
S-551
S-68
S-69
S-67
52.2
52.1
52.1
51.87
50.32
51.55
49.98
51.7
PŁK R1=150 m
km 0+677,96
km 0+700
PŁK R1=150 m
km 0+704,47
PŁK R12=200 m
km 0+758,67
Zjazd
km 0+777
Zjazd
km 0+789
KŁK R12=200 m
km 0+787,93
km 0+800
11/1
11
11/2
LsV
ŁĄCZY ARKUSZ 3.1

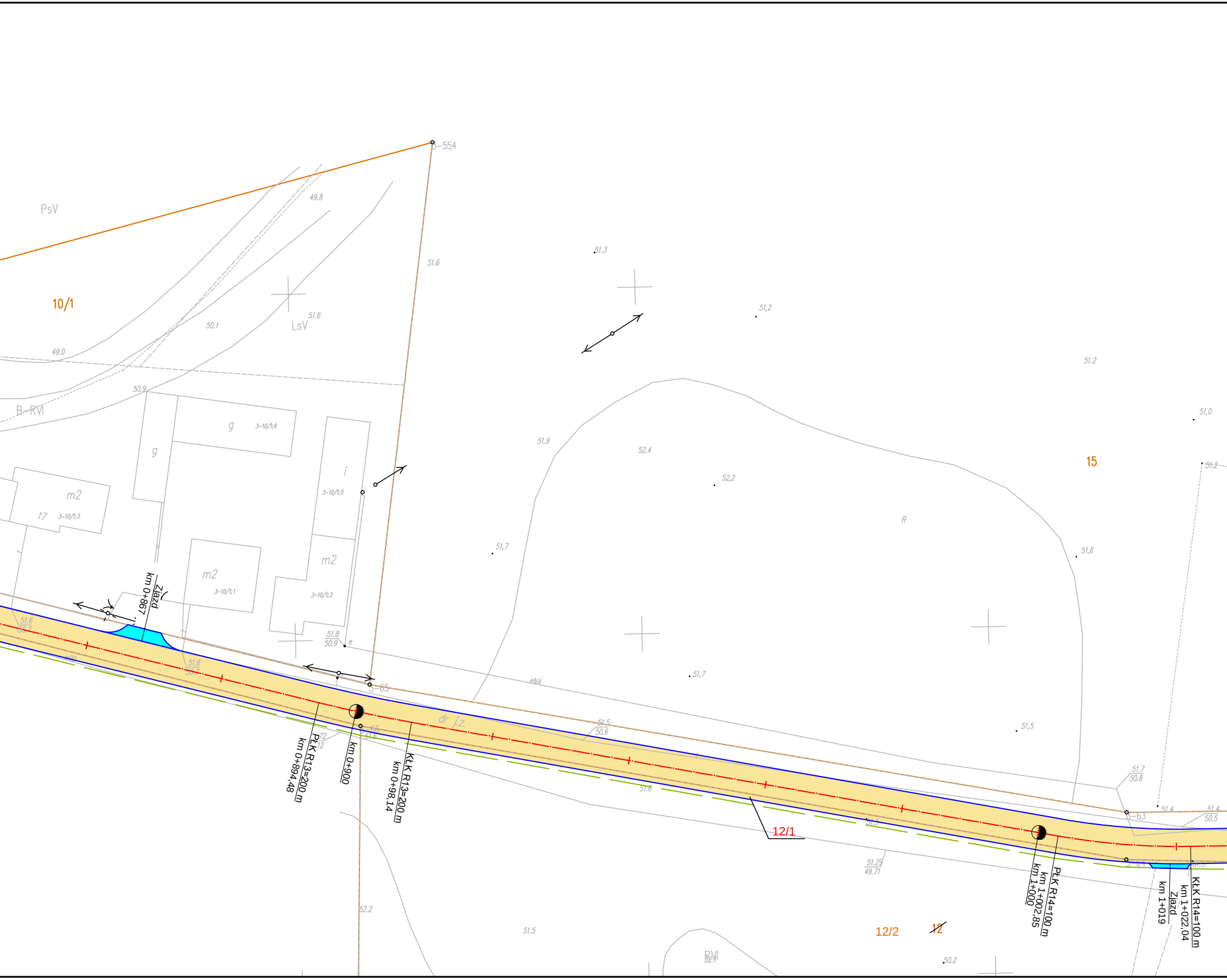
3-554
PsV
10/1
49.8
51.6
50.1
LsV
51.6
49.0
50.9
B- RVI
g
g
3-10/1;6
m2
17
3-10/1;3
i
3-10/1;5
m2
3-10/1;2
m2
3-10/1;1
Zjazd
km 0+867
51.8
50.9
e
3-65
PLK R13=200 m
km 0+894,48
km 0+900
KtK R13=200 m
km 0+98,14
dr j.z.
eN4
51.3
51,2
51.2
51,0
15
51.2
51.9
52.4
52,2
R
51,7
51,6
51,7
51,5
51.5
50.6
51.6
12/1
51.7
50.8
3-63
51.4
51.4
50.5
PLK R14=100 m
km 1+002,85
km 1+000
Zjazd
km 1+019
KtK R14=100 m
km 1+022,04
51.29
49.71
12/2
~~12~~
51.5
52.2
RVI
50.2

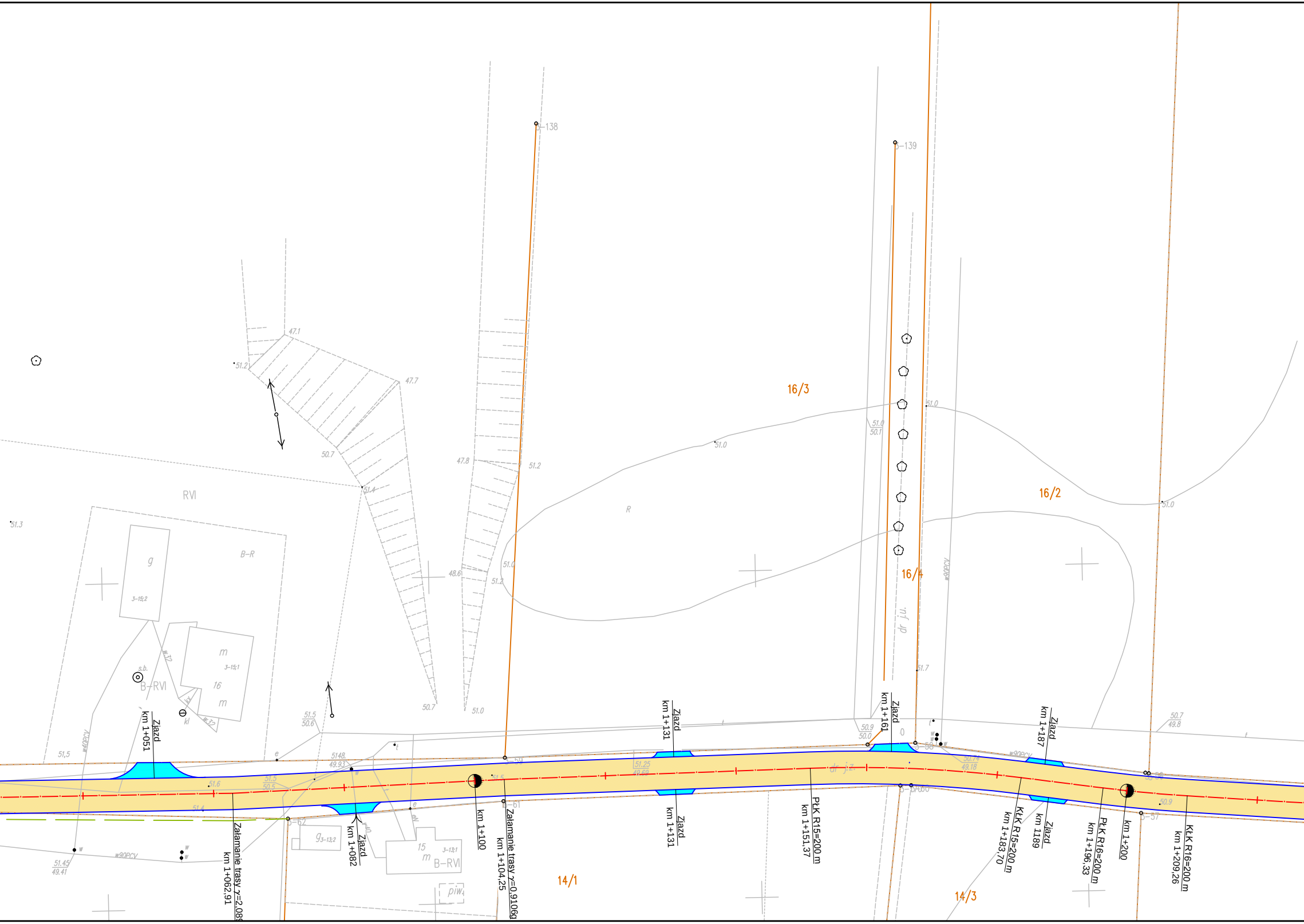
16/3
16/2
16/4
14/1
14/3
RVI
B-R
B-RVI
g
m
16
15
piw.
R
dr j.z.
3-138
3-139
Zjazd km 1+051
Załamanie trasy γ=2,089
km 1+062,91
Zjazd km 1+082
km 1+100
Załamanie trasy γ=0,9106g
km 1+104,25
Zjazd km 1+131
Zjazd km 1+131
PłK R15=200 m
km 1+151,37
Zjazd km 1+161
KłK R15=200 m
km 1+183,70
Zjazd km 1+187
Zjazd km 1189
PłK R16=200 m
km 1+196,33
km 1+200
KłK R16=200 m
km 1+209,26
w90PCV
w40PCV
51.45
49.41
51.5
50.6
50.9
50.0
50.74
49.18
50.7
49.8
51.25
49.69

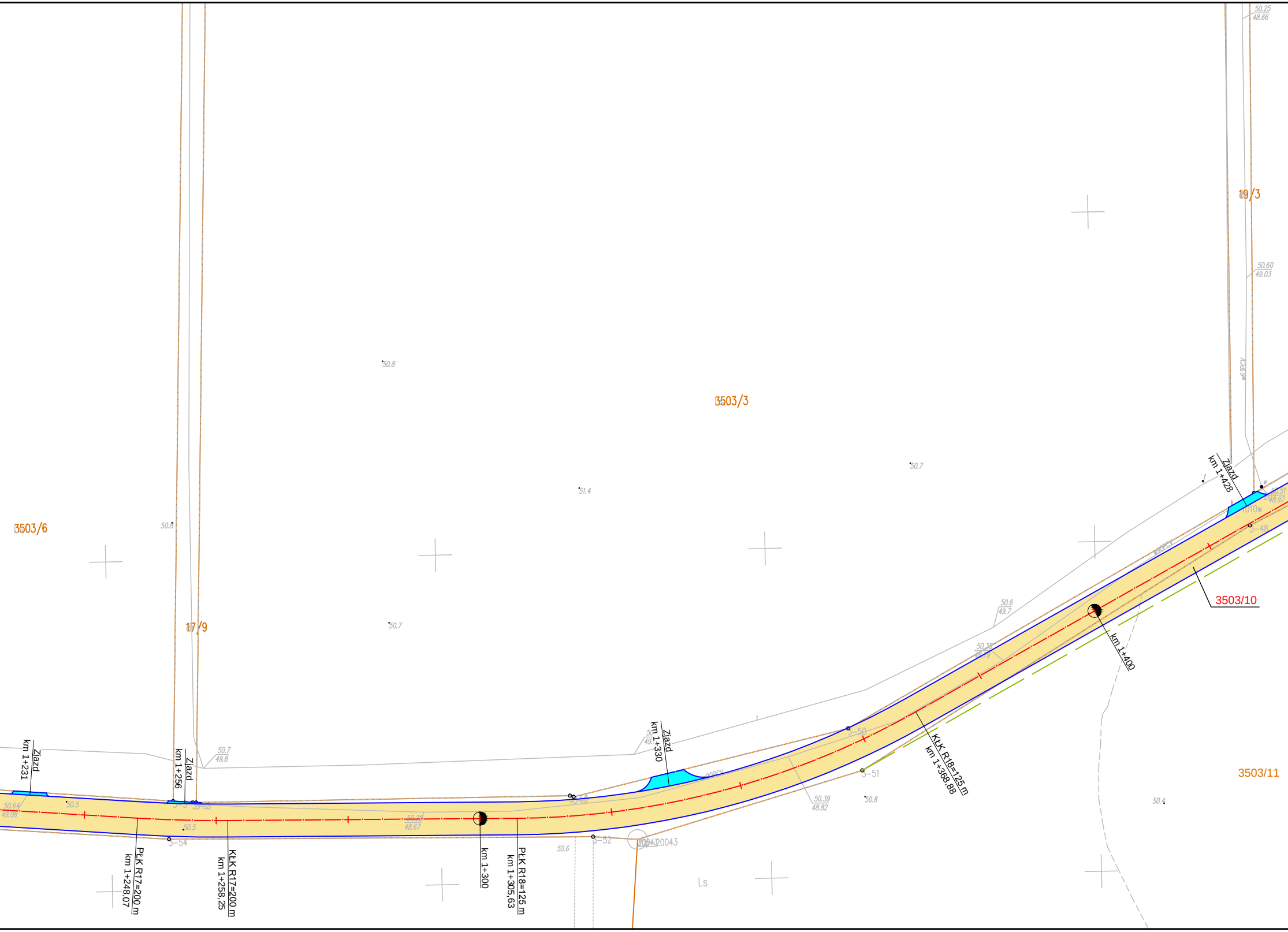
3503/6
17/9
3503/3
19/3
3503/10
3503/11
Zjazd km 1+231
Zjazd km 1+256
PŁK R17=200 m km 1+248,07
KŁK R17=200 m km 1+258,25
km 1+300
PŁK R18=125 m km 1+305,63
Zjazd km 1+330
KŁK R18=125 m km 1+368,88
km 1+400
Zjazd km 1+428
3-54
3-52
3-51
3-50
3-48
Ls
50.8
51.4
50.7
50.6
50.5
50.4

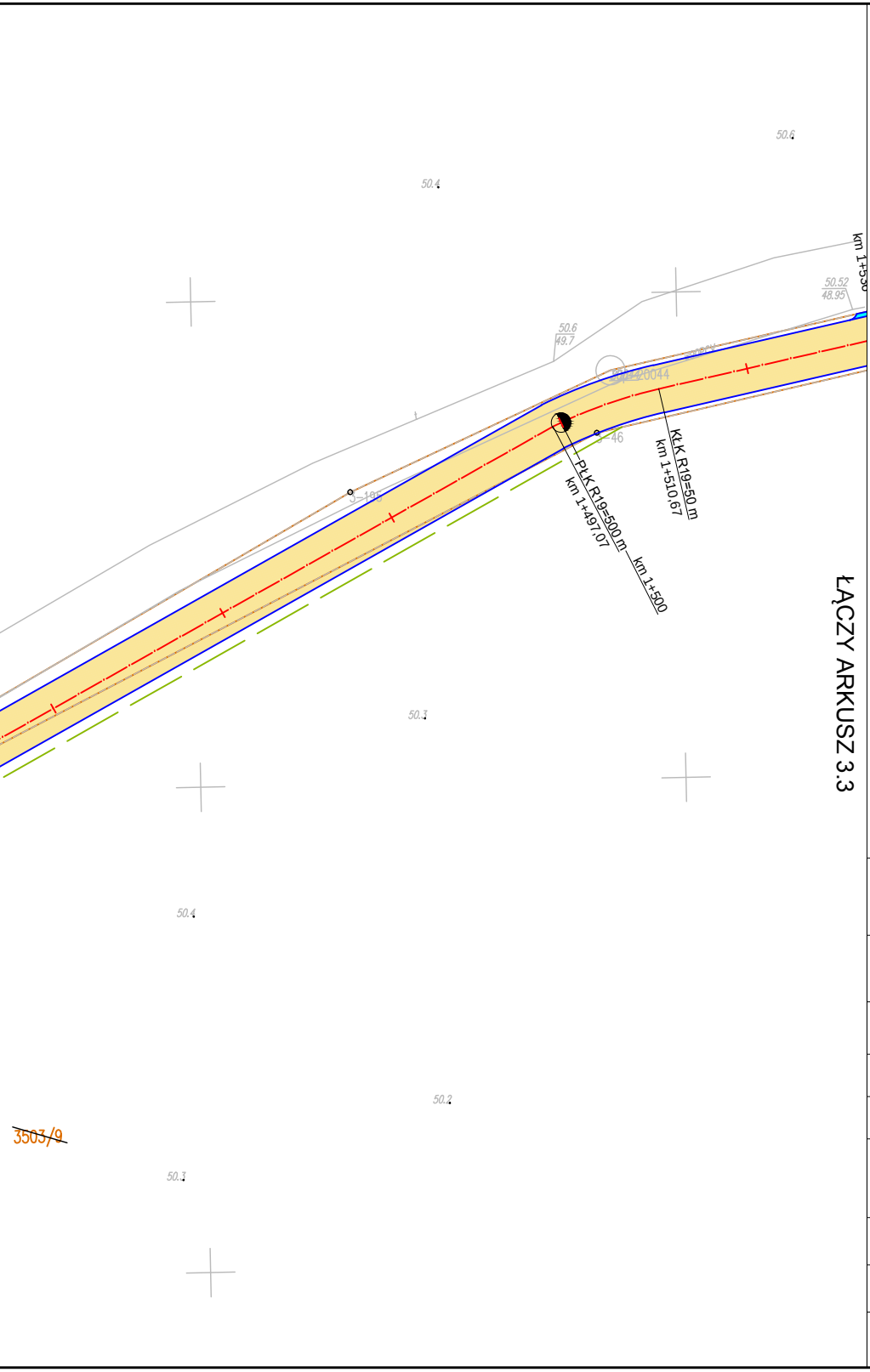
50.6
50.4
km 1+550
50.52
48.95
50.6
49.7
3044/20044
3-46
3-195
KłK R19=50 m
km 1+510,67
PłK R19=500 m
km 1+497,07
km 1+500
ŁĄCZY ARKUSZ 3.3
50.3
50.4
50.2
~~3503/9~~
50.3

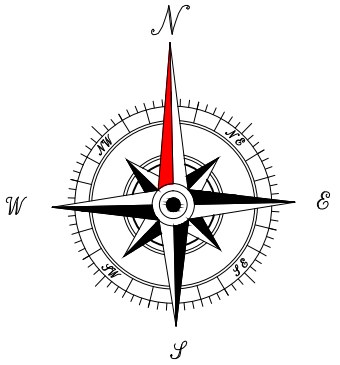
N
NW
NE
W
E
SW
SE
S

LEGENDA:

—	Istniejące granice działek
- - -	Granice geodezyjne po podziale
77/16	Numery działek po podziale wchodzące w skład pasa drogowego
-·-·-	Oś jezdni
—	krawędź jezdni
▭	Nawierzchnia jezdni

Nazwa inwestycji:	Budowa drogi gminnej nr 160203C w miejscowości Białe Błota	
Lokalizacja:	Województwo kujawsko - pomorskie, powiat aleksandrowski, gmina Aleksandrów Kujawski, miejscowość Białe Błota	
Inwestor:	Gmina Aleksandrów Kujawski	
Stadium dokumentacji:	Projekt budowlany	
Nazwa arkusza:	Plan sytuacyjny	
Biuro projektowe:	Usługi Drogowe Usługi Drogowe Sergiusz Makowski ul. Kaliska 87a 87-800 Włocławek kor.: ul. Kaliska 83/63 87-800 Włocławek tel. 785 46 12 73 e-mail.: uslugi.drogowe@gmail.com www.facebook.com/uslugi.drogowe	
Projekant:	mgr inż. Sergiusz Makowski uprawnienia budowlane nr KUP/0134/PWOD/12 do projektowania i kierowania robotami budowlanymi bez ograniczeń w specjalnosci drogowej	Podpis:
Projekant sprawdzający:	inż. Mariusz Jabłoński uprawnienia budowlane nr UA-V-7342-5/22/98 Wk do projektowania bez ograniczeń w specjalnosci konstrukcyjno-budowlanej	Podpis:

Branża:	Skala:	Data:	Nr arkusza:
DROGOWA	1:500	27.11.2014 r.	3.2